





**PŘED ZAPOČETÍM PRACÍ NUTNO VYTÝČIT  
VEŠKERÁ PODZEMNÍ VEDENÍ !**

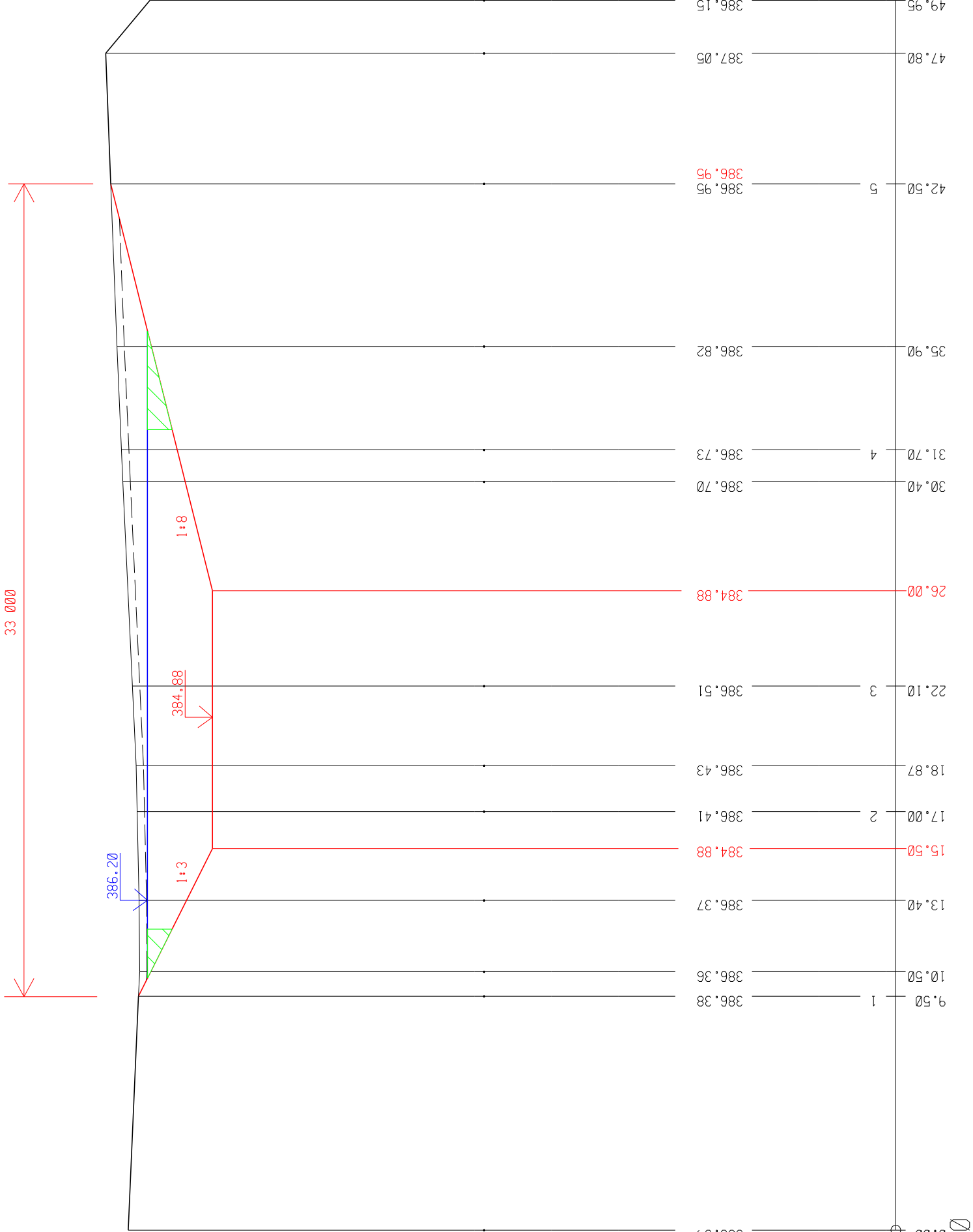
**SOUŘADNICOVÝ SYSTÉM JTSK  
VÝŠKOVÝ SYSTÉM BpV**

<b>Vypracoval</b>	<b>Zodpovědný projektant</b>	<b>Zodpovědný zástupce</b>	<b>Kontrola</b>	 <b>ROKYCANOVA 114/IV VYSOKÉ MÝTO 566 01</b> tel.  E-mail 	
					
Kraj : Královéhradecký		PÚsRP : Trutnov			
OÚ : Úpice					
Investor : ČR – Státní pozemkový úřad, Trutnov					
Akce :  <b>Biokoridory a interakční prvky</b>  v k.ú. Radeč				<b>Stupeň :</b>	<b>DSP + DPS</b>
				<b>Datum :</b>	<b>10. 2024</b>
				<b>Formát :</b>	<b>6 A4</b>
				<b>Zak.číslo :</b>	<b>039 30-24</b>
				<b>Měřítko :</b>	<b>1:100</b>
Obsah : Řezy tůní 8				<b>Příloha :</b>	<b>D.1.1.2.6.9.</b>

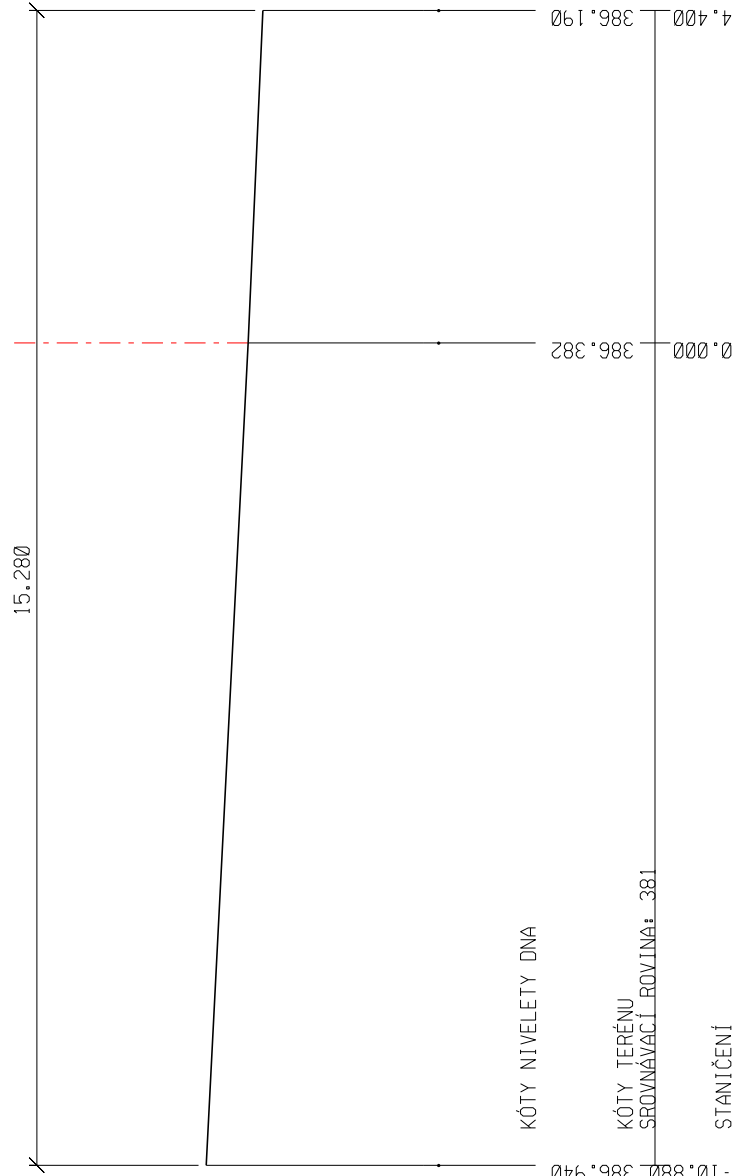
KATASTRÁLNÍ ÚZEMÍ  
DRUH POZEMKU

RADEČ
OSTATNÍ PLOCHA

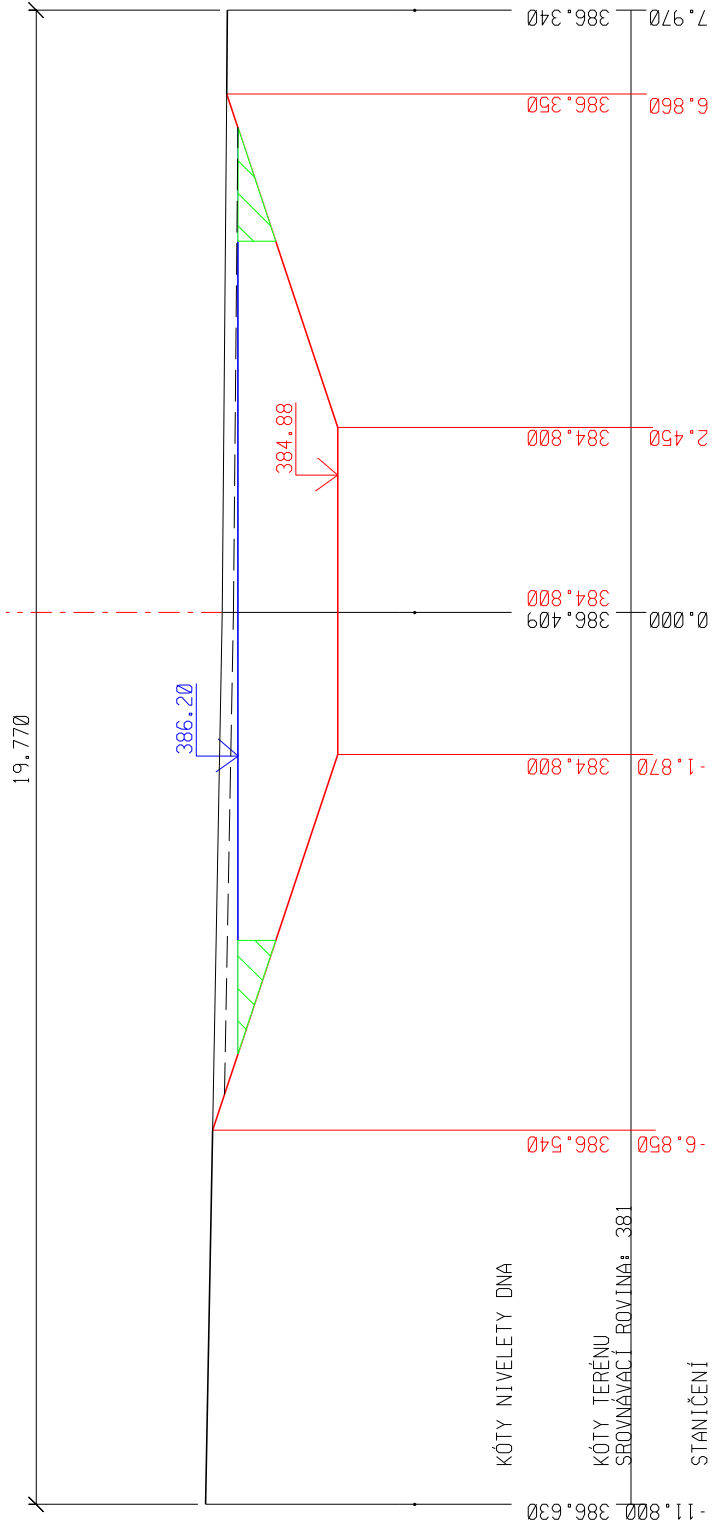
- LEGENDA TYPŮ ČAR:
- LINIE TERÉNU
  - NÁVRH
  - HLADINA
  - LITORÁL



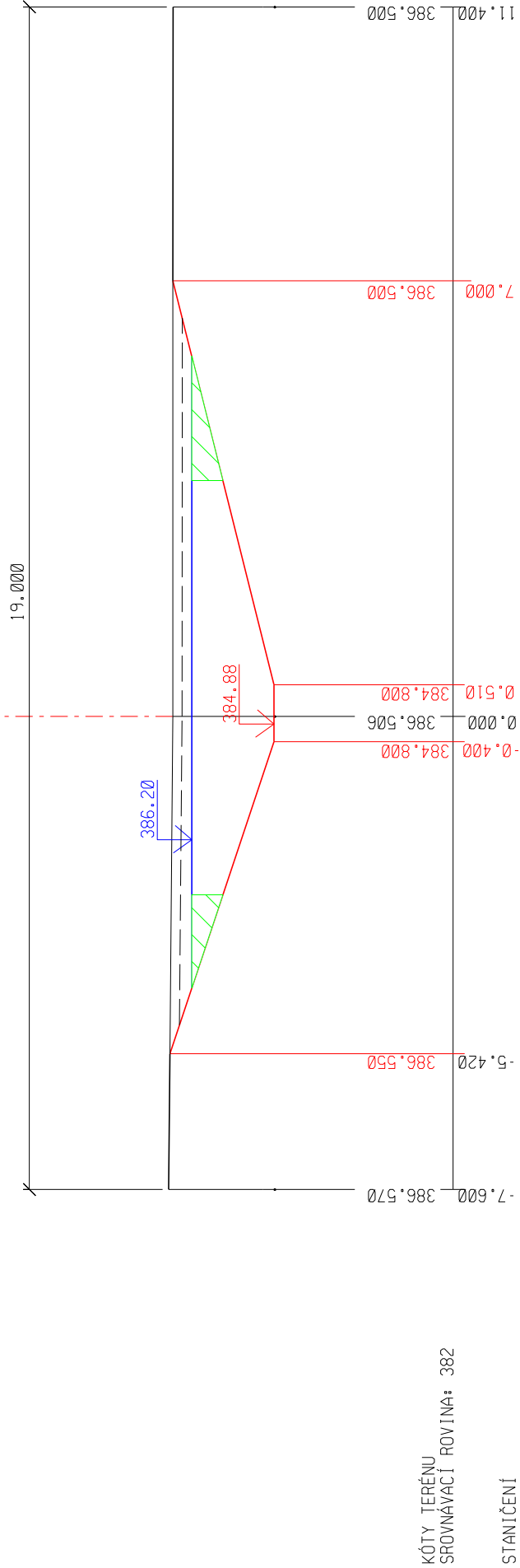
ŘEZ 1 KM 0.00950 1:100



ŘEZ 2 KM 0.01700 1:100



ŘEZ 3 KM 0.02210 1:100



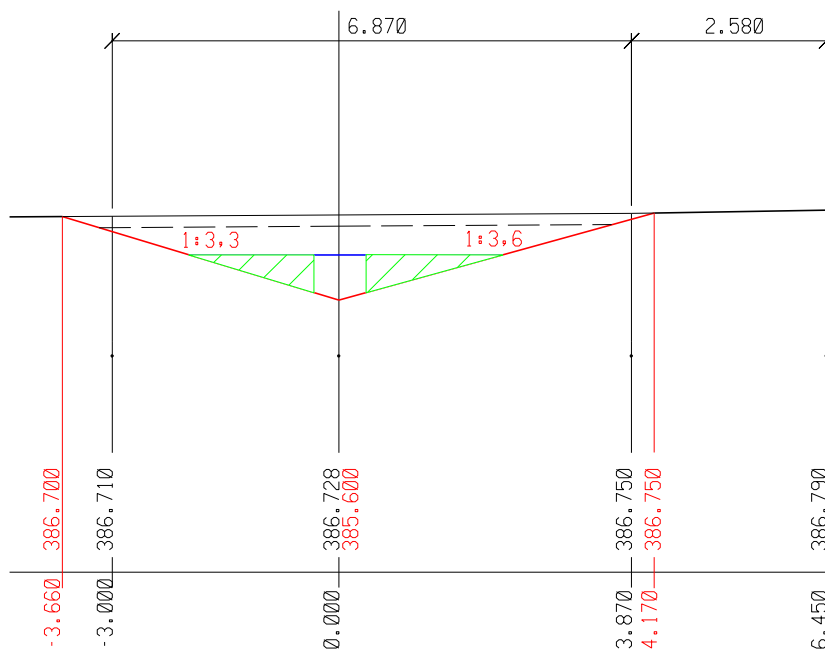
LEGENDA TYPŮ ČAR:

- LINIE TERÉNU
- NÁVRH
- HLADINA
- LITORÁL

# ŘEZ 4 KM 0.03170 1:100

KÓTY TERÉNU  
SROVNÁVACÍ ROVINA: 382

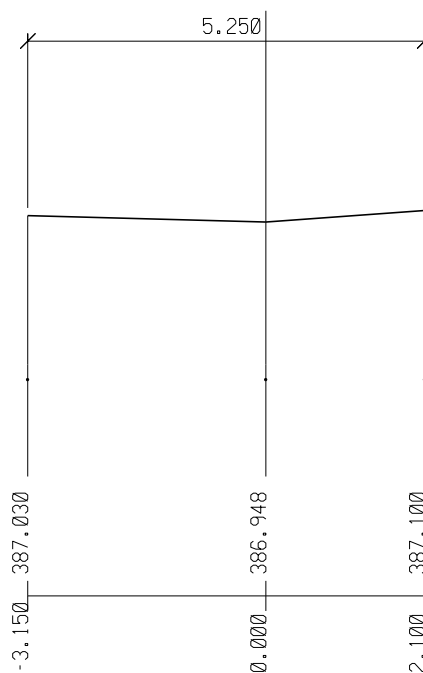
STANIČENÍ



# ŘEZ 5 KM 0.04250 1:100

KÓTY TERÉNU  
SROVNÁVACÍ ROVINA: 382

STANIČENÍ



LEGENDA TYPŮ ČAR:  
 — LINIE TERÉNU  
 — NÁVRH  
 — HLADINA  
 — LITORÁL

1:100

PŘÍČNÉ ŘEZY TUNÍ 8

ŘEZ 3-4